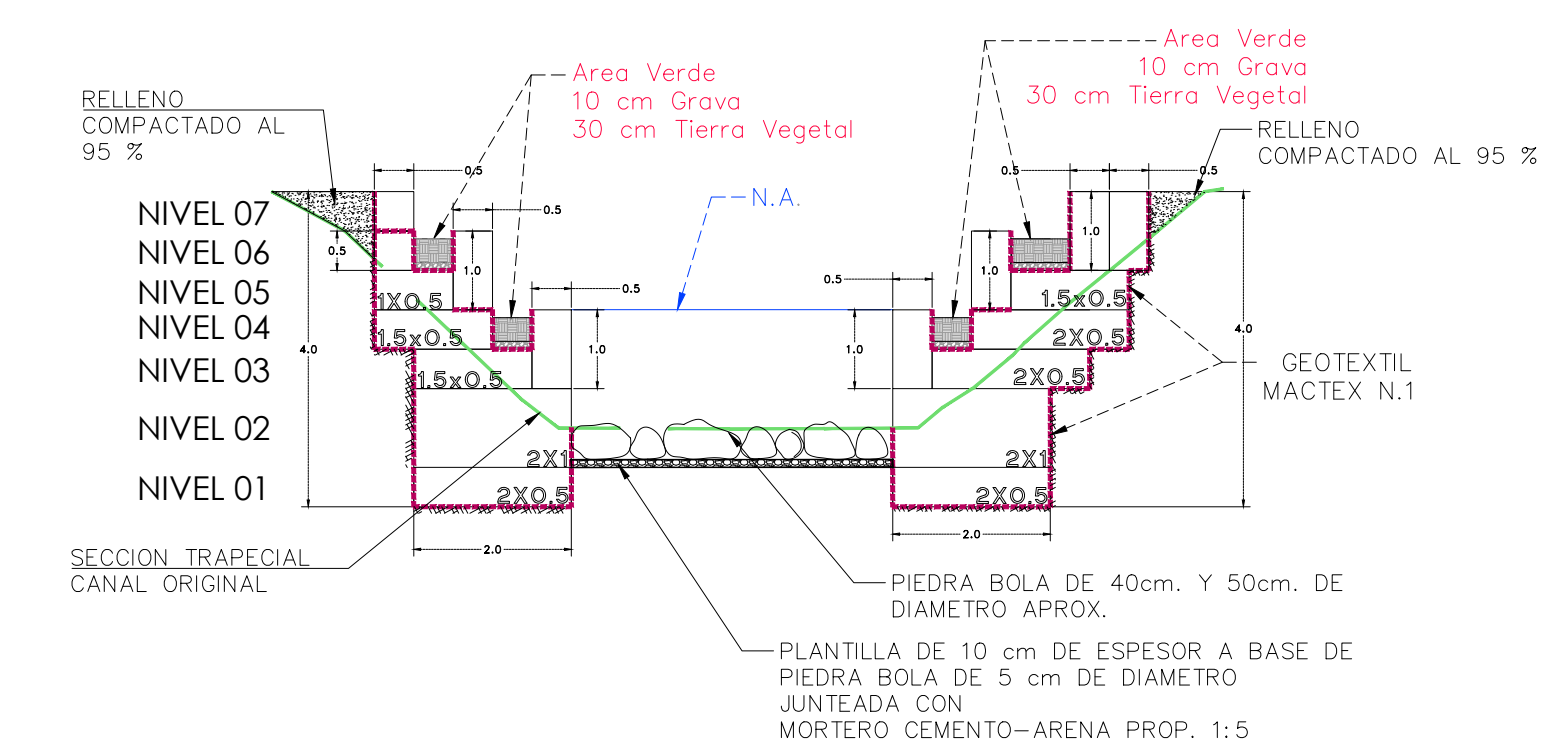
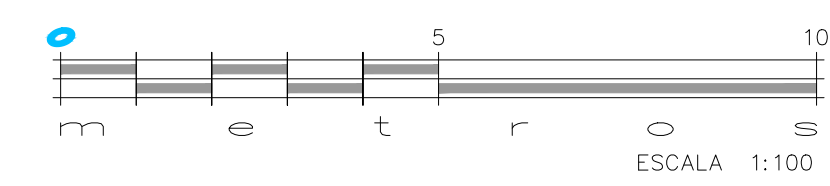


**SECCIONES  
CANAL LOS PATOS ZONA A**  
ESC.: 1:100

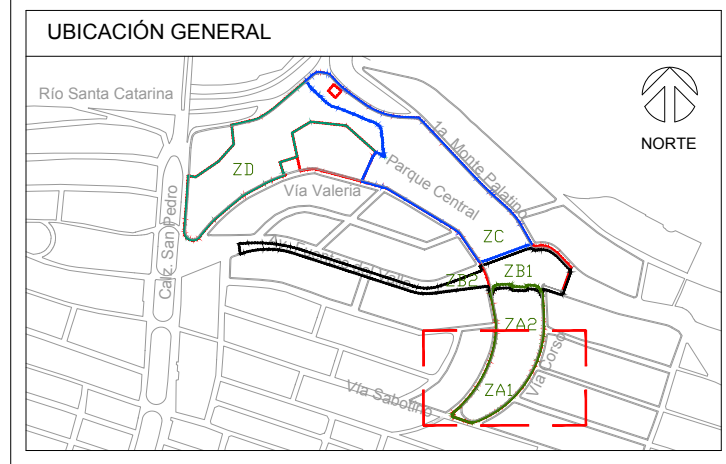


- NOTAS**
- TODAS LAS ACOTACIONES Y NIVELES SE INDICAN EN METROS, EXCEPTO A LO INDICADO.
  - ESTE PROYECTO ESTA BASADO EN LA TOPOGRAFIA REALIZADA POR LA SECRETARIA DE OBRAS DEL MUNICIPIO DE SAN PEDRO GARZA GARCIA, PARA EL CANAL PLUVIAL LOS PATOS ZONA A Y ESTRUCTURAS DE CRUCE, RECIBIDO EL 28 DE OCTUBRE DEL 2019
  - PARA LA ESTRUCTURA FINAL DE JARDINERIA DEBERA SER CONSULTADA EN LOS PLANOS ARQUITECTONICOS CORRESPONDIENTES
  - LOS ESTUDIOS O NOTAS DE MECANICA DE SUELOS RECIBIDOS POR PARTE DE TCC GEOTECNIA S.A. DE C.V. Y GEOTECNIA E INGENIERIA DE MONTERREY S.A DE C.V. NO CONTIENE CAPITULO REFERENTE A GEOTECNIA DE TERRACERIAS PARA LA CONTRUCCION DE CANAL PLUVIAL, ESTA EN PROCESO Y LA MISMA DEBERA SER ENTREGADA AL CONSTRUCTOR PARA SU CONSULTA Y APLICACION, EN GENERAL TEMAS DE TALUD DE ESTABILIDAD, BANCOS DE PRESTAMO, ESPECIFICACIONES, RECOMENDACIONES Y PROCEDIMIENTOS CONSTRUCTIVOS.
  - PARA EL TRAZO GEOMETRICO DE LOS GAVIONES CONSULTAR LOS PLANOS ZA-CV-24 AL ZA-CV-28
  - EL TIRANTE DE AGUA QUE SE REPRESENTA EN LAS SECCIONES DEL CANAL PLUVIAL ZONA A CORRESPONDE A UN TIRANTE TEORICO PARA UN PERIODO DE RETORNO TR 10 AÑOS
  - EL NIVEL DE PLANTILLA DEL CANAL CORRESPONDE AL NIVEL ORIGINAL DEL MISMO EL CUAL CORRESPONDE AHORA AL NIVEL DE RASANTE DE LA PIEDRA BOLA DE 40 CM Y 50 CM DE DIAMETRO PARA ALOJAR LA PIEDRA BOLA DE 40 CM Y 50 CM DE DIAMETRO MAS LA PLANTILLA DE PIEDRA BOLA DE 10 CM DE ESPESOR SE DEBERA ABRIR CORTE EN CAJA DE 60 CM DE ESPESOR APARTIR DEL NIVEL DE PLANTILLA EXISTENTE



PLANTA  
ZA-CV-03

**SECRETARÍA DE OBRAS  
PÚBLICAS**  
Dirección de Proyectos  
y Construcción



**Características del Proyecto - Zona A**

|                                 |                              |                             |                    |
|---------------------------------|------------------------------|-----------------------------|--------------------|
| Superficie de intervención ZA:  | 30,000 m <sup>2</sup> / 3 Ha | Longitud de trotapaseo:     | 288 m              |
| Superficie de andadores:        | 1,450 m <sup>2</sup>         | Longitud de ciclovía:       | 656 m              |
| Superficie de trotapaseo:       | 970 m <sup>2</sup>           | Sup. edificio de servicios: | 229 m <sup>2</sup> |
| Rehabilitación de banquetas:    | 1,870 m <sup>2</sup>         | Sup. parqueamiento:         | 911 m <sup>2</sup> |
| Sup. zona de juegos infantiles: | 772 m <sup>2</sup>           |                             |                    |

**SIMBOLOGIA**

|              |                          |
|--------------|--------------------------|
| REFERENCIA   |                          |
| PLANTA       |                          |
| ZA-CV-00     |                          |
| No. DE PLANO |                          |
| ---          | GEOTEXTIL MACTEX N.1     |
| ---          | NIVEL DE AGUA TR 10 AÑOS |
| ---          | GAVION TIPO CAJA         |

- NOTAS GENERALES**
1. Los niveles son referidos en metros, de acuerdo al banco de nivel existente.
  2. Las cotas rigir al dibujo, no se tomaron medidas a escala de este plano.
  3. Este plano deberá verificarse con los correspondientes de estructura e instalaciones, cualquier discrepancia deberá consultarse con el proyectista.
  4. El contratista verificará en el lugar de la obra, las dimensiones y niveles indicados en este plano, antes de iniciar cualquier trabajo; debiendo someter a la dirección arquitectónica cualquier diferencia que hubiere, así como la interpretación del propio contratista a este dibujo.
  5. El plano con la última corrección cancela el anterior.
  6. Indice los acabados, especificaciones y detalles señalados en este plano deberán ejecutarse de acuerdo a las especificaciones correspondientes.
  7. Los ejes arquitectónicos rigirán sobre las ejes estructurales.
  8. Las medidas deberán de tomarse de los planos arquitectónicos y de albañilería; las cuales deben coincidir con las ejes estructurales.
  9. Este proyecto está basado en la topografía realizada por la Secretaría de Obras del Municipio de San Pedro Garza García, recibido el 28 de Agosto de 2019.
  10. El proyecto deberá ser estudiado en todas sus partes por la supervisión y la empresa constructora previo al inicio de los trabajos.

**Cuadro de Revisiones**

| REV. | Fecha | Dibujó | Revisó | Aprobó |
|------|-------|--------|--------|--------|
|      |       |        |        |        |
|      |       |        |        |        |
|      |       |        |        |        |

**Fase de Proyecto: PROYECTO EJECUTIVO**

**Responsables de Diseño, Arquitectura y Paisaje**

|  |  |
|--|--|
| Nombre   |  |
| Arq. Mario Schjetman Garduño                       | <b>gdu</b><br>Director General                                 |
| Marco A. González                                  | Mario Schjetman   Arquitecto<br>Coordinador Administrativo gdu |
| Arq. Gustavo Rojas Parades                         | Coordinador General de Proyecto Ejecutivo                      |
| Equipo de diseño y desarrollo de proyecto:         |  |
| Arq. Paj. Jessica Navarrete Hernández              |  |
| D.U.A. Pamela Salazar de Jesús                     |  |
| Arq. Carlos Rodríguez Carmona                      |  |
| Paisajista Ing. Arq. Sergio Alejandro López Makita |  |
| Arq. Juan José Peña Bedoya                         |  |
| Arq. y Pl. Bethel Ruiz Ortiz                       |  |

**Responsables técnicos**

| Nombre                             | Cédula/No. de registro | Firma |
|------------------------------------|------------------------|-------|
| Instalaciones e Infraestructura:   |                        |       |
| NOLTE - Ing. Mario Villafán        |                        |       |
| Trazo, nivelación:                 |                        |       |
| ARSUAM - Ing. Armando Guentero F.  |                        |       |
| Ingeniería de costos:              |                        |       |
| ICARIM - Ing. Jose M. Roldán P.    |                        |       |
| Diseño y cálculo estructural:      |                        |       |
| Grupo Clever - Ing. Enrique Clever |                        |       |
| Diseño de iluminación arq.:        |                        |       |
| 333 Luxes - Elias Cisneros         |                        |       |

**Municipio de San Pedro Garza García**

|   |                                      |
|---|--------------------------------------|
| Miguel Bernardo Treviño de Hoyos        | Ramona Yadira Medina Hernández       |
| Presidente Municipal                    | Secretaria de Obras Públicas         |
| Arq. Hector Labrador Hinojosa Hernández | Director de Proyectos y Construcción |

**Título del plano**

|   |                              |
|---|------------------------------|
| Ubicación:                                  | Proyecto:                    |
| Colonia Fuentes del Valle                   | Arq. Mario Schjetman Garduño |
| Mpio. San Pedro Garza García Monterrey N.L. | Dibujó: gdu                  |

**Parque Central San Pedro Garza García  
ZONA A: Canal Pluvial Los Patos**

**Escala:** 1:100  
**Acotación:** Metros  
**Fecha de emisión de plano:** 07 de Noviembre del 2019  
**Clave del plano:** ZA-CV-21